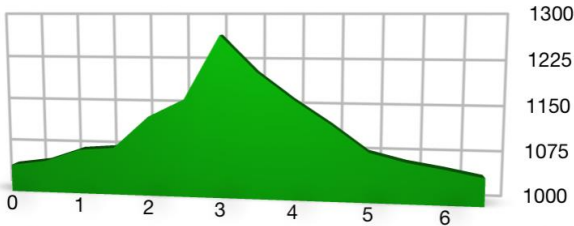




Senderos de Malanquilla

Ascensión a la Cucuta 1.302m SL-Z 23



Ficha técnica	
Recorrido Ida	3 Km
Recorrido total	6 Km
Desnivel acum.	270m
Cota máxima	1.302m
Cota mínima	1.045m
Nivel técnico	Fácil

La Cucuta no es la montaña más alta de Malanquilla, pero sí la más conocida y visitada en las clásicas excursiones y paseos familiares.

Los 2,5 primeros kilómetros discurren por una amplia pista que no tiene posibilidad de pérdida.

Los últimos 500 metros se recorren por una senda señalada por las clásicas marcas verdes y blancas.

A causa de las inclemencias del tiempo en invierno las marcas suelen estar algo borradas, aunque el sendero es muy intuible y suele estar limpio por ser muy transitado, los malanquillanos señalan con mojones de piedras por donde discurre el camino para facilitar la ascensión.


En el recorrido encontraremos 2 fuentes de agua y un refugio para poder descansar.

DETALLES DEL RECORRIDO:

Distancia:	0 m
Desnivel acumulado:	0 m
Distancia:	2.500m
Desnivel acumulado:	118m
Distancia:	2.600m
Desnivel acumulado:	136m
Distancia:	2.600m
Desnivel acumulado:	136m



Partiendo del parque municipal por la carretera en dirección norte, al cabo de unos 50m encontraremos a la izquierda el **cartel informativo** al inicio de la pista.



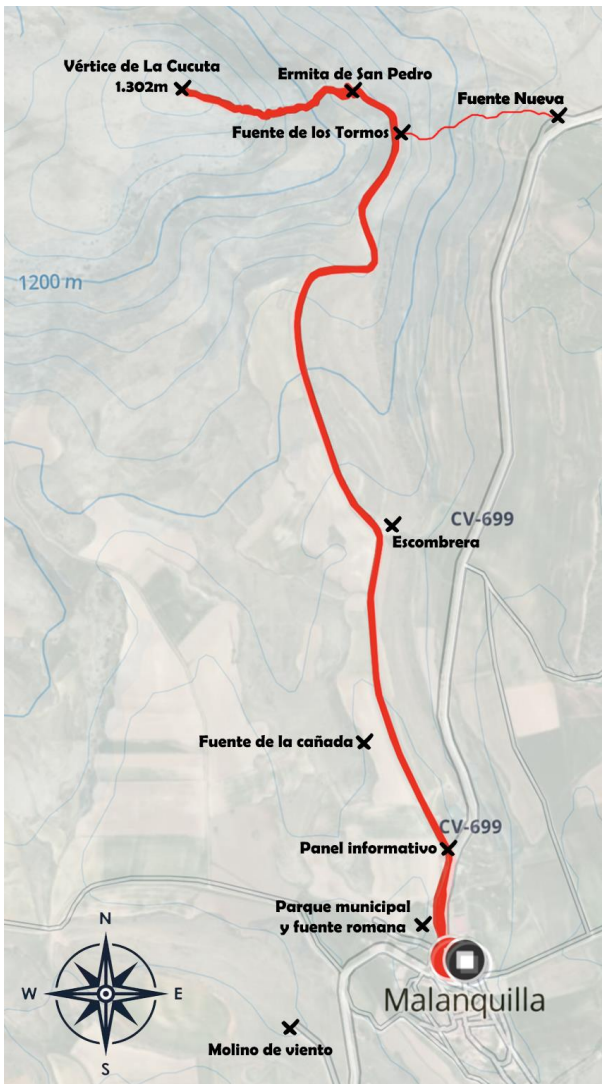
Recorreremos la pista en buen estado que va serpenteando mientras vamos ascendiendo cómodamente; a la derecha del camino encontraremos la **fuelle de los Tormos**.



Al final de la pista llegaremos a la **ermita de San Pedro**, actualmente transformada en un refugio de cazadores con una fuente de agua en el exterior.



A partir de San Pedro nos adentramos en la senda marcada que asciende hasta el **vértice de la Cucuta**.



Senderismo

Ascenso a La Cucuta desde Malanquilla, por la fuente de los Tormos y Ermita de San Pedro

por Josemaribp



Abre esta ruta escaneando este código QR desde la barra de búsquedas de la App de Wikiloc.